

246, 303, granice ustalone w obrębie mapy celów projektowych;
 787/ 887/ 499, 255, 462, 508, 281, 300, 301, 302 – granice ustalono;
 1/1 – granice z działkami 4/1, 4/3, 4/4 i następnymi, pozostałe ustalone;
 44/1 – granice ustalono w obrębie mapy celów projektowych;
 272, 882/ 2 ustalone, pozostałe nieustalone (w obrębie mapy celów projektowych);
 271 – granice z działką 1/1, 462 ustalone, pozostałe nieustalone;
 267, 268, 269, 270 – granice południowa z działką 272 ustaleństwa, pozostałe ustalone;
 271 – granice południowa z działką 272 ustaleństwa, pozostałe nieustalone;
 258 – granice z działką 303 nieustalone, pozostałe ustalone;
 285 – granice z działkami 304, 305, 306, 307, 286 nieustalone;
 301 – granice z działkami 278, 288, 289, 290 ustalone;
 291, 295, 296, 297, 298 – granice ustalono;
 293, 294 – granice północna z działkami 295, 296 nieustalone;
 195 (obręb Sądecki) – granice z działkami 1/1, 877/ 887, 921/ 2, 1292/ 2, 271 ustalone, pozostałe granice w obrębie mapy celów projektowych nieustalone.

Dla ustalonych granic działek z wymaganą dokładnością niniejsza mapa może służyć do projektowania budynków oraz innych obiektów budowlanych w dowolnej odległości od tych granic. Dla nieustalonych granic działek z wymaganą dokładnością niniejsza mapa może służyć do projektowania budynków w odległości większej niż 4,00m oraz innych obiektów budowlanych w odległości większej niż 3,00m od granic tych działek.

Podstawa prawna: §31 Rozporządzenia Ministra Rozwoju z dnia 18 sierpnia 2020 r. w sprawie standardów technicznych wykonywania geodezyjnych pomiarów sytuacyjnych i wysokościowych oraz opracowywania i przekazywania wyników tych pomiarów do państwowego zasobu geodezyjnego i kartograficznego z późniejszymi zmianami.

<p>Powiadaczem, że niniejszy dokument został opracowany w wyniku prac geodezyjnych i kartograficznych, których rezultaty zawiera operat techniczny powyższej zwyfikowany. Jednocześnie informuję, że jestem świadomy odpowiedzialności karnej za złożenie fałszywego oświadczenia.</p> <p>Identyfikator zgłoszenia prac geodezyjnych</p> <p>Organ służby geodezyjnej, który otrzymał zgłoszenie</p>	<p>GPZ 6042 / 2461 / 2022</p> <p>Starosta Tarnogórski</p> <p>mgr inż. Andrzej S. S.</p>
---	---

Wykonawca prac geodezyjnych	Sierosławski, Bartłomiej Sierosławski ul. Głębowa 11A, 42-280 Częstochowa NP 949-14-35-024
Nr oraz data sporządzenia dokumentu zawierającego wynik pozytywnej weryfikacji	Protokół weryfikacji nr CZPZ-6642.1.2461.2022.23211 z dnia 21-12-2022 r.
Imię i nazwisko osoby nr uprawnień zawodowych kierownika prac	Bartłomiej Sierosławski nr uprawnień 23161

<p>Poswiadczam, że niniejszy dokument został opracowany w wyniku prac geodezyjnych i kartograficznych, których rezultaty zawiera oparcie techniczne powyższych zwoyfkowanych. Jednocześnie informuję, że jestem świadomy odpowiedzialności karniej za złożenie fałszywego oświadczenia.</p>	
<p>Identyfikator zgłoszenia prac geodezyjnych</p>	<p>WG 6610 2535 2022</p>
<p>Organ służby geodezyjnej, który otrzymał zgłoszenie</p>	<p>Starosta Będziński</p>







Wykonawca prac geodezyjnych	Biuro Projektów i Usług Geodezyjnych i Inżynierskich Środekowski Bartłomiej Środekowski ul. Głębowa 11A, 42-280 Częstochowa NIP 949-14-35-024
Nr oraz data sporządzenia dokumentu zawierającego wynik pozytywnej weryfikacji	Protokół weryfikacji nr 2 z dnia 22-12-2022 r.
Imię i nazwisko oraz nr uprawnień zawodowych kierownika prac	Bartłomiej Środekowski nr uprawnień 23161

GEO - NORD s.c.
 Usługi geodezyjno - kartograficzne
 ul. Główna 114, 42-230 Częstochowa
 NIP: 949-645-204 REGON: 150371-148
 Tel. 82-637-3453, 793-744-61-01 mail: biuro@geonord.eu www.geonord.eu

MAPA DLA CEŁÓW PROJEKTOWYCH

Opis mapy:

- Obskrt:** Obskrt, ul. Młodzieżowa, Leżnica
- Nazwa gminy:** Olsztyn / Olsztyn
- Nazwa obszaru planowanego:** Olsztyn / Olsztyn
- Maposkład:** Olsztyn / Olsztyn
- Ulica:** Młodzieżowa, Leżnica
- Długość ewidencyjna nr:** 1/1, 441, 877, 887, 246, 255, 258, 267, 268, 269, 270, 271, 272, 285, 286, 287, 288, 289, 290, 291, 292, 293, 294, 295, 296, 297, 298, 299, 300, 301, 302, 303, 305, 306, 307, 309, 310, 311, 312, 313, 314, 315, 316, 317, 318, 319, 320, 321, 322, 323, 324, 325, 326, 327, 328, 329, 330, 331, 332, 333, 334, 335, 336, 337, 338, 339, 340, 341, 342, 343, 344, 345, 346, 347, 348, 349, 350, 351, 352, 353, 354, 355, 356, 357, 358, 359, 360, 361, 362, 363, 364, 365, 366, 367, 368, 369, 370, 371, 372, 373, 374, 375, 376, 377, 378, 379, 380, 381, 382, 383, 384, 385, 386, 387, 388, 389, 390, 391, 392, 393, 394, 395, 396, 397, 398, 399, 400, 401, 402, 403, 404, 405, 406, 407, 408, 409, 410, 411, 412, 413, 414, 415, 416, 417, 418, 419, 420, 421, 422, 423, 424, 425, 426, 427, 428, 429, 430, 431, 432, 433, 434, 435, 436, 437, 438, 439, 440, 441, 442, 443, 444, 445, 446, 447, 448, 449, 450, 451, 452, 453, 454, 455, 456, 457, 458, 459, 460, 461, 462, 463, 464, 465, 466, 467, 468, 469, 470, 471, 472, 473, 474, 475, 476, 477, 478, 479, 480, 481, 482, 483, 484, 485, 486, 487, 488, 489, 490, 491, 492, 493, 494, 495, 496, 497, 498, 499, 500, 501, 502, 503, 504, 505, 506, 507, 508, 509, 510, 511, 512, 513, 514, 515, 516, 517, 518, 519, 520, 521, 522, 523, 524, 525, 526, 527, 528, 529, 530, 531, 532, 533, 534, 535, 536, 537, 538, 539, 540, 541, 542, 543, 544, 545, 546, 547, 548, 549, 550, 551, 552, 553, 554, 555, 556, 557, 558, 559, 560, 561, 562, 563, 564, 565, 566, 567, 568, 569, 570, 571, 572, 573, 574, 575, 576, 577, 578, 579, 580, 581, 582, 583, 584, 585, 586, 587, 588, 589, 590, 591, 592, 593, 594, 595, 596, 597, 598, 599, 600, 601, 602, 603, 604, 605, 606, 607, 608, 609, 610, 611, 612, 613, 614, 615, 616, 617, 618, 619, 620, 621, 622, 623, 624, 625, 626, 627, 628, 629, 630, 631, 632, 633, 634, 635, 636, 637, 638, 639, 640, 641, 642, 643, 644, 645, 646, 647, 648, 649, 650, 651, 652, 653, 654, 655, 656, 657, 658, 659, 660, 661, 662, 663, 664, 665, 666, 667, 668, 669, 670, 671, 672, 673, 674, 675, 676, 677, 678, 679, 680, 681, 682, 683, 684, 685, 686, 687, 688, 689, 690, 691, 692, 693, 694, 695, 696, 697, 698, 699, 700, 701, 702, 703, 704, 705, 706, 707, 708, 709, 710, 711, 712, 713, 714, 715, 716, 717, 718, 719, 720, 721, 722, 723, 724, 725, 726, 727, 728, 729, 730, 731, 732, 733, 734, 735, 736, 737, 738, 739, 740, 741, 742, 743, 744, 745, 746, 747, 748, 749, 750, 751, 752, 753, 754, 755, 756, 757, 758, 759, 760, 761, 762, 763, 764, 765, 766, 767, 768, 769, 770, 771, 772, 773, 774, 775, 776, 777, 778, 779, 780, 781, 782, 783, 784, 785, 786, 787, 788, 789, 790, 791, 792, 793, 794, 795, 796, 797, 798, 799, 800, 801, 802, 803, 804, 805, 806, 807, 808, 809, 810, 811, 812, 813, 814, 815, 816, 817, 818, 819, 820, 821, 822, 823, 824, 825, 826, 827, 828, 829, 830, 831, 832, 833, 834, 835, 836, 837, 838, 839, 840, 841, 842, 843, 844, 845, 846, 847, 848, 849, 850, 851, 852, 853, 854, 855, 856, 857, 858, 859, 860, 861, 862, 863, 864, 865, 866, 867, 868, 869, 870, 871, 872, 873, 874, 875, 876, 877, 878, 879, 880, 881, 882, 883, 884, 885, 886, 887, 888, 889, 890, 891, 892, 893, 894, 895, 896, 897, 898, 899, 900, 901, 902, 903, 904, 905, 906, 907, 908, 909, 910, 911, 912, 913, 914, 915, 916, 917, 918, 919, 920, 921, 922, 923, 924, 925, 926, 927, 928, 929, 930, 931, 932, 933, 934, 935, 936, 937, 938, 939, 940, 941, 942, 943, 944, 945, 946, 947, 948, 949, 950, 951, 952, 953, 954, 955, 956, 957, 958, 959, 960, 961, 962, 963, 964, 965, 966, 967, 968, 969, 970, 971, 972, 973, 974, 975, 976, 977, 978, 979, 980, 981, 982, 983, 984, 985, 986, 987, 988, 989, 990, 991, 992, 993, 994, 995, 996, 997, 998, 999, 1000.
- ID zapisu geodezyjnego:** GP.2.64.2.1.641.2.022 / W.6.64.0

	PROJ. SIĘĆ WODOCIĄGOWA
	ISTNIEJĄCA SIĘĆ WODOCIĄGOWA DO LIKWIDACJI
	PROJEKTOWANE HYDRANTY P.POŻ.
	PROJEKTOWANA KANALIZACJA SANITARNĄ - ODCINEK TŁOCZNY
	PROJEKTOWANA KANALIZACJA SANITARNĄ GRAWITACYJNA
	ISTNIEJĄCA SIĘĆ TELEINFORMACYJNA DO LIKWIDACJI
	TRASA PRZELÓŻENIA SIĘCI TELEINFORMACYJNEJ

Starosta Tarnogórski
Dokumentacja projektowa nr
2020.0030.7.143.2023



była przedmiotem narady
kordynacyjnej, przeprowadzonej
za pomocą środków komunikacji
elektronicznej, zakończonej

w dniu: **22.07.2023**

wynikiem **2 zwycięstw**

podpis **Starosta**
TERESA W. KUPIS
GEODEZJA I NARADA
projektu **projektu**

ZA ZGODNOŚĆ
Z ORYGINAŁEM

	KRZYSZTOF MARCINIUK ARCHITEKT	UL. TARGOWA 5 / 156; UL. WYŻOŁOWENA 95/30; tel. kom. 509 69 55 95	41-503 OZARÓWICE 41-407 BYTOM biuro@kmarciuk.pl
	WOJÓT GMINY OZARÓWICE UL. DWORCOWA 15, 42-625 OZARÓWICE		
Tytuł projektu:	PROJEKT BUDOWLANY UKŁADU DROGOWEGO W REJONIE UL. LEŚNEJ I / MICKIEWICZA W OZARÓWICACH		
Lokalizacja:	OSSY - GMINA OZARÓWICE / SZCZĄCZÓW - GMINA BOBROWNIKI REJON ULIC LEŚNEJ I MICKIEWICZA		
DZ NR: 245,499,255,462,11,441,171,887,77,252,508,267,268,269,270,195			
branża:	ZAGOSPODAROWANIE TERENU	fazę projektu: P.B.	data: 06.2023
projektant:	mgr inż. arch. Krzysztof Marciniuk	upr. 48/41/1	
rysownik:	PROJEKT ZAGOSPODAROWANIA TERENU	skala: 1:500	nr rys: Z01

Z01